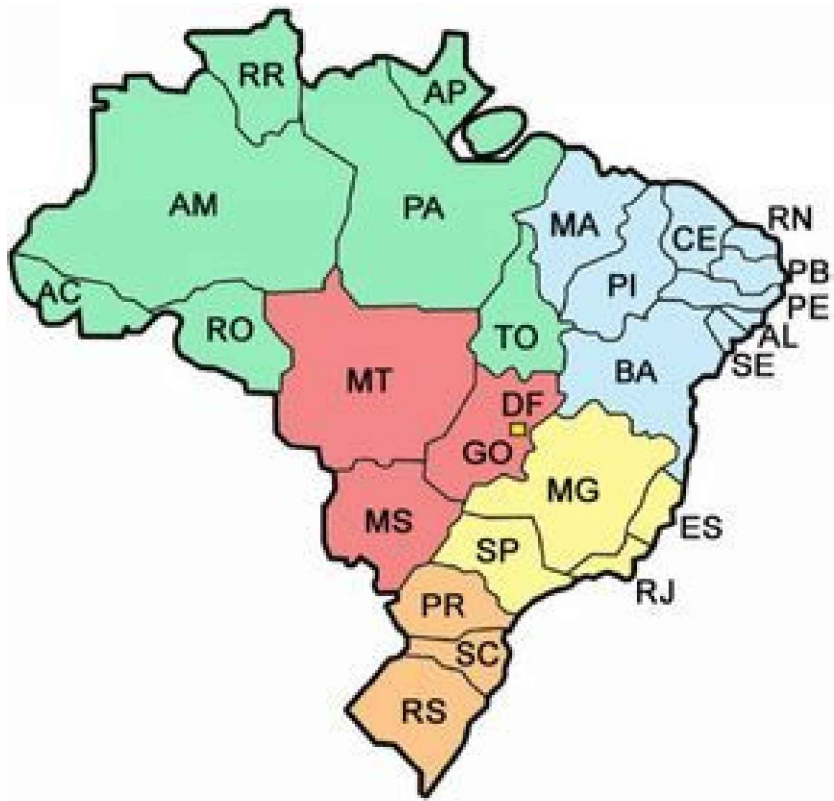


MAPA DE LOCALIZAÇÃO

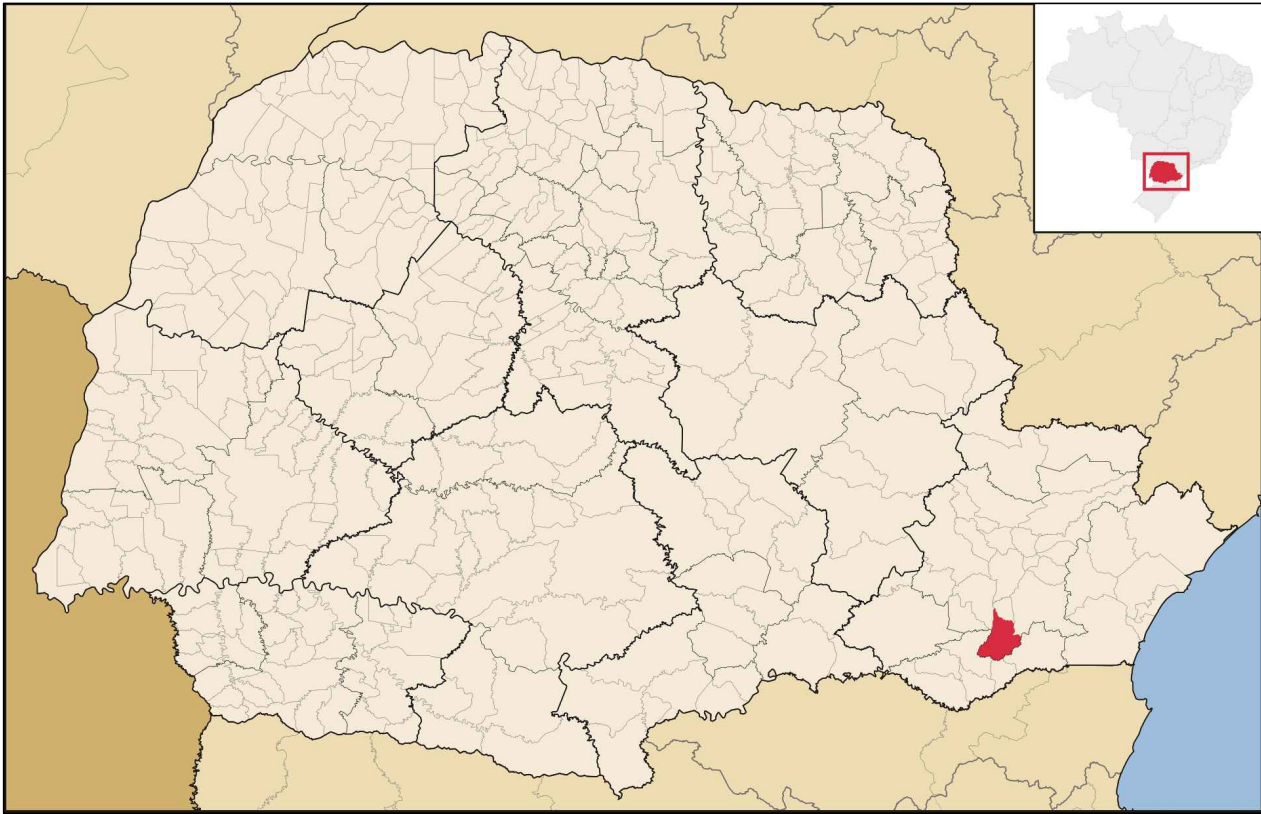
Brasil



Paraná



Mandirituba



LEGENDA

Sistema SIRGAS 2000 - UTM zona 22 S
Altímetria Ortométrica - hgeoHNOR_IMBITUBA

Órgão:
Prefeitura Municipal de Mandirituba - PR

Empresa:
oeste
ENGENHARIA
Ewerton Luiz Roberto
Engenheiro Civil
CREA/SC -76.484-1

Título: Mapa de Localização

Rua: Rua Pedro Claudino de Bastos

Fase: Projeto Executivo

Referência: OE-S32-IMP-A3-ML-01-R0

Localização: Mandirituba - PR

Escala:

1:20000


Data:

Set./2025

Folha:

A3



L E G E N D A	Sistema SIRGAS 2000 - UTM zona 22 S Altímetria Ortométrica - hgeoHNOR_IMBITUBA		Órgão: Prefeitura Municipal de Mandirituba - PR	Título: Mapa de Localização		Escala: 1:4000
			Empresa:  Ewerton Luiz Roberto Engenheiro Civil CREA/SC -76.484-1	Rua: Rua Pedro Claudino de Bastos		Data: Set./2025
						Folha: A3
				Fase: Projeto Executivo		
				Referência: OE-S32-IMP-A3-ML-01-R0	Localização: Mandirituba - PR	